

Zájmové body SR

Verze 1512 | vektor

Vlastní databáze POI. Více než 50 kategorií.
Pravidelná aktualizace 2x ročně...



Propojení s dalšími daty

Databázi bodů zájmu lze propojit prostřednictvím **StreetNet^{SVK} POI link** se sítí komunikací Slovenska. Tato nadstavba obsahuje vstupní body k zájmovým bodům a umožňuje navigaci po síti až k reprezentaci objektu z datové sady POI SVK.



Aktualizace

Aktualizace zahrnuje revizi stávající geodatabáze, přidávání nových objektů i celých nových kategorií prvků.

Velikost databáze Zájmových bodů neustále roste. Průměrný nárůst je proměnlivý – obvykle v závislosti rozšiřování počtu kategorií prvků – pohybuje se v jednotkách procent mezi jednotlivými vydáními. V současné době čítá více než **44 000 objektů**.



Termíny vydávání

Databáze Zájmových bodů SR (POI SVK) je vydávána alespoň **dvakrát ročně**.

Databáze **Zájmových bodů Slovenské republiky** (POI SVK – Points of Interest SVK) zahrnuje **podrobné informace** o objektech a **souřadnice jejich polohy** v prostoru. U každého bodu zájmu evidujeme kategorii bodu v rámci geodatabáze, jeho název, informaci o adrese a kontaktní údaje (email, telefon, web). Počet aktuálně sbíraných kategorií se stavem naplněnosti najdete na druhé straně tohoto letáku.

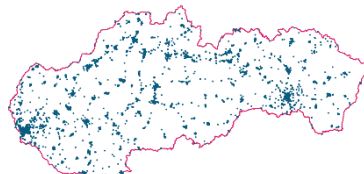
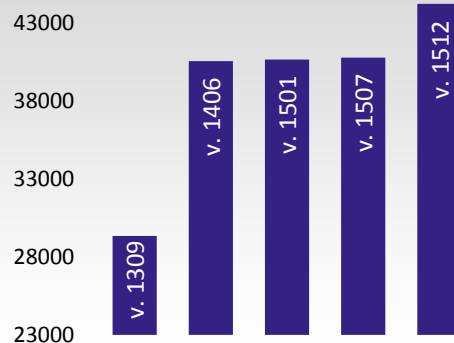
Tato databáze je vhodná zejména pro použití **v aplikacích typu LBS** (location based services), tedy „vyhledání nejbližšího...“, **pro řešení dopravních a navigačních úloh**, použitelná je rovněž v oblasti **geomarketingu**.

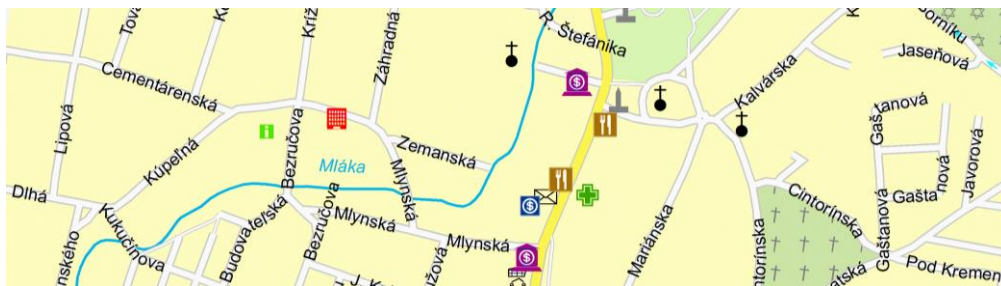
Sběr POI a zápis vlastního POI

Zdrojů pro **pravidelnou aktualizaci** je celá řada – od oborových databází a registrů státních úřadů a institucí přes oficiální seznamy komerčních subjektů po informace z webu a terénní průzkum.

V případě zájmu je možné koupit **zápis vlastního POI**, které promítneme do databáze CEDA, TomTom a poskytneme producentům řady navigačních přístrojů.

Počet Zájmových bodů Slovenska





Zájmové body SR

Základní údaje

Souřadnicový systém	S-JTSK (popř. WGS84, S-42)
Formát dat	ESRI Shapefile
Měřítko mapového podkladu	1:10 000
Počet kategorií	55

Vhodnost použití

Zobrazování	* * * * *
Analýza	* * * * *
Lokalizace	* * * * *
Navigace	* * * * *

Kategorizace zájmových bodů

Kód dle standardu GDF	Typ POI CZE	Počet POI CZE	Kód dle standardu GDF	Typ POI CZE	Počet POI CZE
7310	autoopravna	118	7363	konferenční centrum	5
7311	čerpací stanice	822	7365	velvyslanectví	35
7312	půjčovna aut	58	7366	hraniční přechod	65
7313	parkoviště - kryté	31	7367	státní úřad	1077
7314	hotel/motel	4916	7369	parkoviště - nekryté	1016
7315	restaurace	3181	7372	škola	6224
7316	turistická informační kancelář	158	7373	obchodní centrum	167
7317	muzeum	526	7374	stadión	101
7318	divadlo	58	7376	turisticky významné místo	2508
7319	kulturní centrum	195	7377	vysoká škola/střední škola	135
7320	sportovní centrum	121	7380	železniční stanice; zastávka	905
7321	nemocnice/poliklinika	192	7383	letišťe	6
7322	policejní stanice	329	7385	výstaviště	5
7324	pošta	1614	7395	odpočívka	66
7326	lékárna	785	7397	bankomat	2700
7327	obchodní dům	17	7398	autorizovaný prodejce aut	631
7328	banka	1068	9350	vrchol	2749
7336	Zoo, botanická zahrada, arboretum	5	9352	firma	3
7337	scénický a panoramatický výhled	405	9360	kluziště	7
7338	plavecký bazén	140	9361	obchod	1142
7339	místo pro bohoslužby	4249	9367	koncertní hala	16
7342	kino	174	9369	tenisové kurty	66
7343	soudní budova	89	9373	lékař	929
7344	golfové hřiště	16	9374	zubař	2244
7346	knihovna	175	9380	hřbitov	1814
7350	průsmyk	25	9382	letišťe s nepravidelným provozem	1
7352	přívoz	1	9386	lyžařské středisko	6
7360	kemp	101			

Atributy

Seznam atributů (název)

Jedinečné ID prvku databáze zájmových bodů	Kód ulice dle UIR-ADR	Mezinárodní směrové číslo
Kód typu POI (kód GDF)	Název části obce	Národní směrové číslo
Název POI	Kód části obce dle UIR-ADR	Telefonní číslo
Alternativní název POI	Název obce	E-mail
Název obchodního řetězce (v případě příslušnosti do více řetězců jsou tyto odděleny „/“)	Kód obce dle UIR-ADR	Adresa webových stránek
Číslo popisné/číslo orientační	Název okresu	Přesnost lokalizace v metrech
Název ulice a veřejného prostranství	Kód okresu dle UIR-ADR	
Kód adresy dle UIR	Poštovní směrovací číslo	

