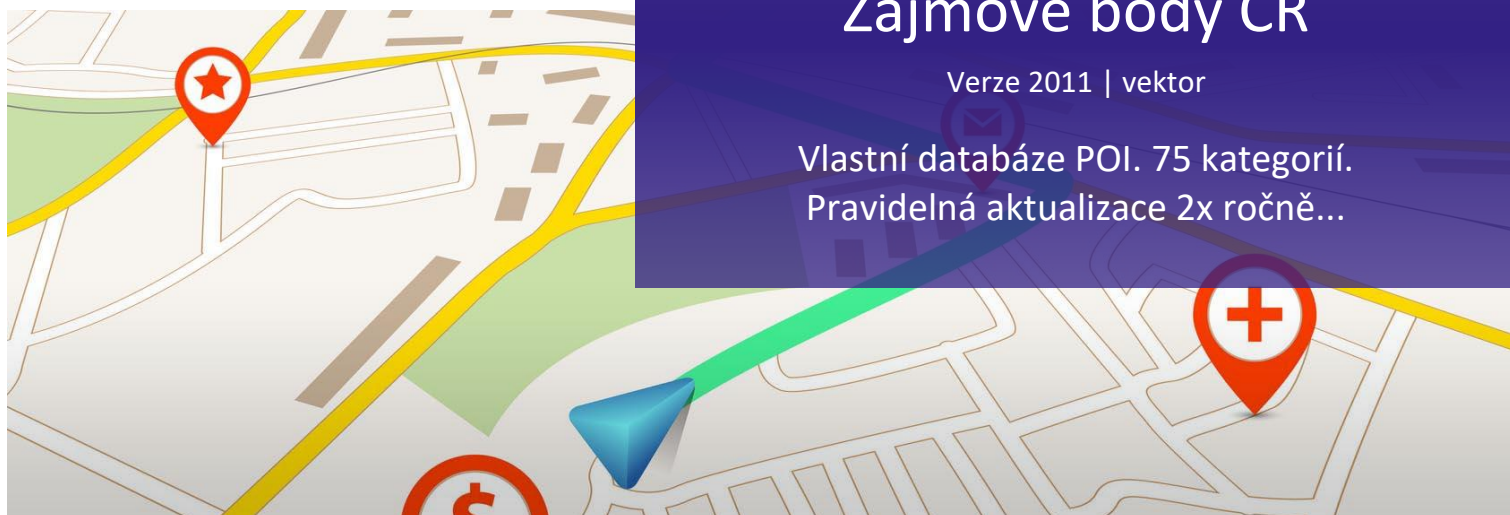




# Zájmové body ČR

Verze 2011 | vektor

Vlastní databáze POI. 75 kategorií.  
Pravidelná aktualizace 2x ročně...



## Propojení s dalšími daty

Databázi bodů zájmu lze propojit prostřednictvím **StreetNet<sup>CZE</sup> POI link** se sítí komunikací České republiky. Tato nadstavba obsahuje vstupní body k zájmovým bodům a umožňuje navigaci po síti až k reprezentaci objektu z datové sady POI CZE.



## Aktualizace

Aktualizace zahrnuje revizi stávající geodatabáze, přidávání nových objektů i celých nových kategorií prvků.

Velikost databáze Zájmových bodů reflektuje realitu a obvykle do každé verze mírně narůstá. V případě rozšiřování o další kategorie může být nárůst skokový.

V současné době čítá zhruba **212 300 objektů**.



## Termíny vydávání

Databáze Zájmových bodů ČR (POI CZE) je vydávána **dvakrát ročně**.

Databáze **Zájmových bodů České republiky** (POI CZE – Points of Interest CZE) zahrnuje **podrobné informace** o objektech a **souřadnice jejich polohy** v prostoru. U každého bodu zájmu evidujeme kategorii bodu v rámci geodatabáze, jeho název, informaci o adrese a kontaktní údaje (email, telefon, web). Adresy jsou navázány na oficiální registr adres RÚIAN. Počet aktuálně sbíraných kategorií se stavem naplněnosti najdete na druhé straně tohoto letáku.

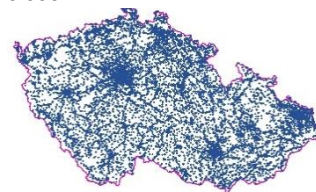
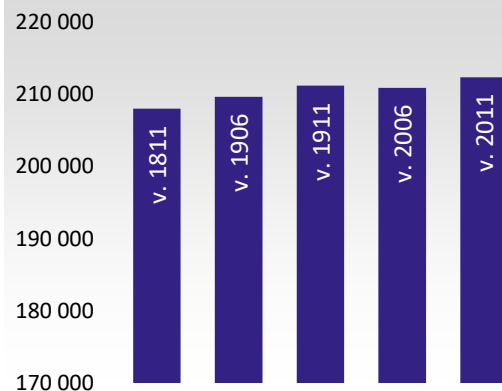
Tato databáze je vhodná zejména pro použití **v aplikacích typu LBS** (location based services), tedy „vyhledání nejbližšího...“, **pro řešení dopravních a navigačních úloh**, použitelná je rovněž v oblasti **geomarketingu**.

## Sběr POI a zápis vlastního POI

Zdrojů pro **pravidelnou aktualizaci** je celá řada – od oborových databází a registrů státních úřadů a institucí přes oficiální seznamy komerčních subjektů po informace z webu a terénní průzkum. Adresy bodů zájmu jsou navázány na oficiální registr adres RÚIAN.

V případě zájmu je možné koupit **zápis vlastního POI**, které promítneme do databáze CEDA, TomTom a poskytneme producentům řady navigačních přístrojů.

## Počet Zájmových bodů ČR





## Zájmové body ČR

### Základní údaje

Souřadnicový systém	S-JTSK (popř. WGS84, S-42)
Formát dat	ESRI Shapefile
Měřítko mapového podkladu	1:10 000
Počet kategorií	75

### Vhodnost použití

Zobrazování	*****
Analýza	*****
Lokalizace	*****
Navigace	*****

### Kategorizace zájmových bodů

Kód dle standardu GDF	Typ POI CZE	Počet POI CZE	Kód dle standardu GDF	Typ POI CZE	Počet POI CZE
7310	autoopravna	1 159	7376	turisticky významné místo	9 776
7311	čerpací stanice	3 045	7377	vysoká škola/střední škola	246
7312	půjčovna aut	59	7380	železniční stanice; zastávka/stanice metra	2 838
7313	parkoviště – kryté	241	7383	letišťe	5
7314	hotel/motel	14 213	7384	autobusové nádraží/stanoviště	285
7315	restaurace	38 624	7385	výstaviště	13
7316	turistická informační kancelář	675	7392	stanice hasičského záchranného sboru	241
7317	muzeum	1 150	7395	odpočívka	166
7318	divadlo	276	7396	zábavní park	61
7319	kulturní centrum	257	7397	bankomat	6 008
7320	sportovní centrum	414	7398	autorizovaný prodejce aut	1 443
7321	nemocnice/poliklinika	292	9350	vrchol	9 307
7322	policejní stanice	1 468	9352	firma	138
7324	pošta	3 235	9360	kluziště	14
7326	lékárna	3 025	9361	obchod	9 033
7327	obchodní dům	28	9362	park, rekreační území	4
7328	banka	1 665	9367	koncertní hala	49
7336	zoo, botanická zahrada, arboretum	72	9368	opera	2
7338	plavecký bazén	511	9369	tenisové kurty	14
7339	místo pro bohoslužby	8195	9373	lékař	23 949
7341	kasino	196	9374	zubař	7 896
7342	kino	554	9376	ostatní zdravotnické zařízení	1 981
7343	soudní budova	240	9380	hřbitov	5 447
7344	golfové hřiště	108	9382	letišťe s nepravidelným provozem	89
7346	knihovna	6104	9384	stanice technické kontroly	353
7350	průsmyk	71	9385	zastávka veřejné dopravy	9 668
7352	přívaz	10	9386	lyžařské středisko	172
7356	letištní terminál	6	9387	dobíjecí stanice elektromobilů	437
7358	truckpark	4	9388	heliport	170
7360	kemp	833	9389	plocha pro SLZ	44
7363	konferenční centrum	84	9390	elektrárna	1 646
7365	velvyslanectví	139	9391	skládky	204
7366	hraniční přechod	153	9392	přírodní koupaliště	387
7367	státní úřad	7866	9393	přístav, přístaviště	280
7369	parkoviště – nekryté	11312	9394	stanice Horské služby	63
7372	škola	11997	9395	místo vhodné ke koupání	816
7373	obchodní centrum	332	9397	urgentní příjem / emergency	112
7374	stadión	358			

### Atributy

#### Seznam atributů (název)

Jedinečné ID prvku databáze zájmových bodů	Kód ulice dle UIR-ADR	Mezinárodní směrové číslo
Kód typu POI (kód GDF)	Název části obce	Národní směrové číslo
Název POI	Kód části obce dle UIR-ADR	Telefonní číslo
Alternativní název POI	Název obce	E-mail
Název obchodního řetězce (v případě příslušnosti do více řetězců jsou tyto odděleny „/“)	Kód obce dle UIR-ADR	Adresa webových stránek
Číslo popisné/číslo orientační	Název okresu	Přesnost lokalizace v metrech
Název ulice a veřejného prostranství	Kód okresu dle UIR-ADR	
Kód adresy dle UIR	Poštovní směrovací číslo	

